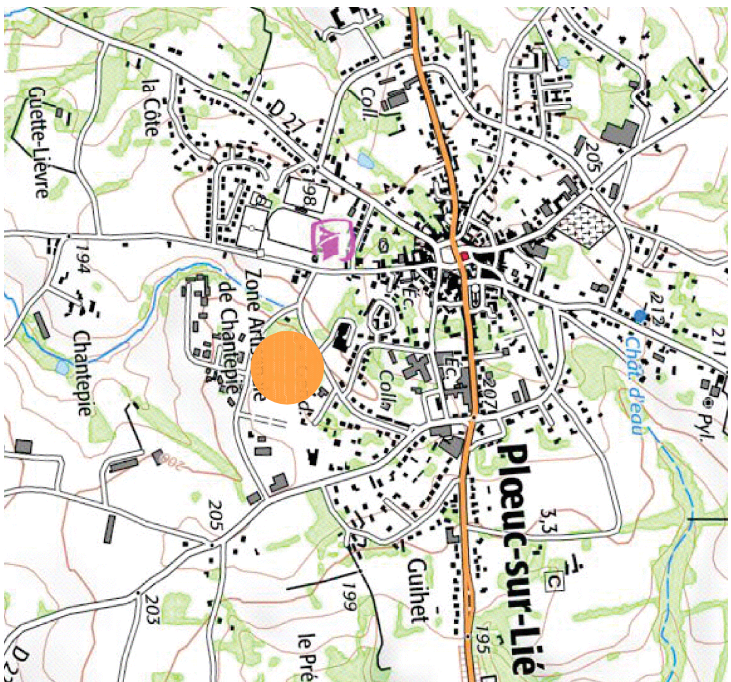


Plan de situation

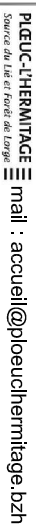
Plan de situation




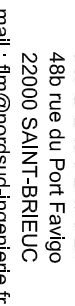
Maître d'oeuvre

titre d'ouvrage

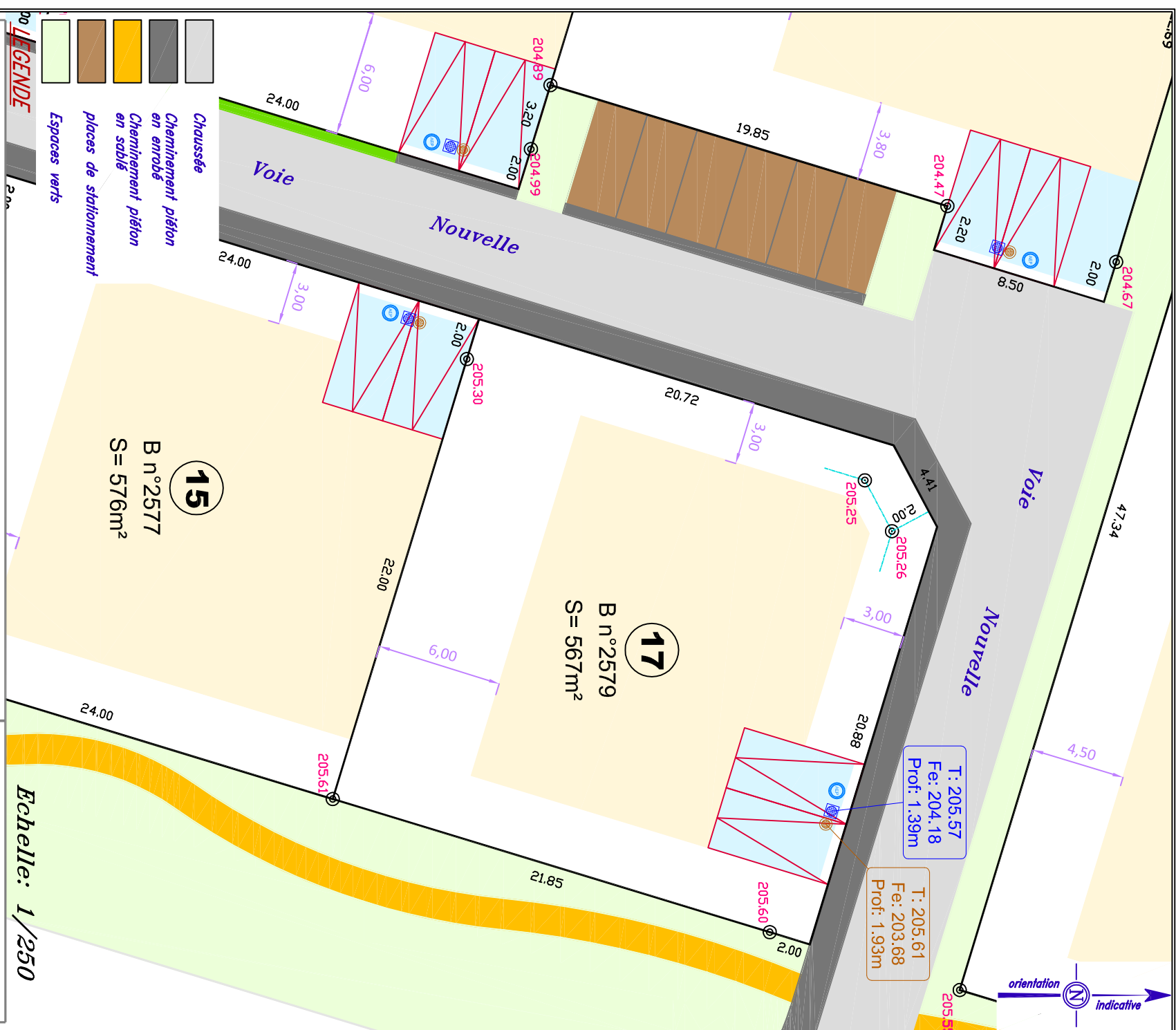
Hervé MEISTER



 Place Louis Morel
22150 PLEUC-L'HERMITAGE
Tél : 02.96.64.22.00
mail : accueil@pleuchermitage.bzh



Géomètre-Expert
11 Rue Pasteur
22400 LAMBALLE
Tél : 02 96 84 09 45
Mail : lamballa@geoarmor.fr



*N.B. :
Seuls les éléments numériques indiqués sur ce
plan résultent de mesurages réguliers ou de
convention.*

L'altimétrie est rattachée au système de nivellement adopté lors de l'établissement du plan topographique (NGF - IGN 69).

Les emplacements des réseaux (branchement, coffret, chantier...) doivent être contrôlés par les entreprises avant tout travaux de construction. L'asymétrie des branchements EUEP est conforme au plan de récolement de l'entreprise SETAP.